

# Žabja dolina


merilo: 1:5000  
plastnice na 5 metrov  
stanje: X. 2012



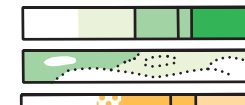
## Legenda



plastnice  
pomožne plastnice



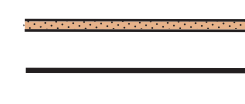
jarek, grapa  
nasip: visok, nizek  
luknja, jama, gomila, štor  
skalnat, neprehoden skok  
kamen, vežji kamen, votlina




zgradba  
opazovalnica



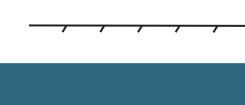
prehodnost gozda  
vidna meja vegetacije



odprt, polodprt, grobo odprt teren  
glavna cesta



lokalna cesta  
širok makadam  
makadam  
boljši kolovoz



kolovoz  
steza  
ograja

	B	1,1 km		
▷				
1	40	/ /	/ /	Y
2	36	⋮		<
3	41	↑	/ /	Y
4	42	○		⊙
5	43	∪		⊙
6	49	▨		⊥
7	44	▨		∇
8	33	/ /	/ /	X
9	100	/ /	/ /	Y
○		100 m		○



**DP OŠ in SŠ v orientacijskem teku**  
**4. 10. 2012**